



TatrActive

SPĘDZAJ Z NAMI CZAS AKTYWNIEM!



OFERTA WYCIECZEK
LATO

Zakopane – Poznaj historię miasta i regionu



Zapraszamy na wycieczkę po Zakopanem, gdzie odkryjesz wyjątkową atmosferę i bogatą historię tego miejsca. Spacerując ulicami miasta, dowiesz się, dlaczego Zakopane nazywane jest „zimową stolicą Polski” oraz jak rozwijało się jako ośrodek turystyczny i kulturalny. W trakcie wycieczki odwiedzimy między innymi Kuźnice, skocznię narciarską Wielką Krokiew, Krupówki – najstynniejszy deptak w Polsce, a także symboliczne miejsca związane z historią regionu – cmentarz na Pęksowym Brzyzku.

Wybierz tę wycieczkę, jeśli chcesz:

- Zobaczyć architekturę zakopiańską i poznać historię stylu stworzonego przez Stanisława Witkiewicza.
- Odwiedzić najważniejsze miejsca kulturowe i historyczne, związane z wielkimi osobowościami Tatr.
- Poznać lokalne historie i ciekawostki, które tworzą niepowtarzalny klimat Zakopanego!



Skala trudności



Wypożyczenie Uczestnika



Kurtka

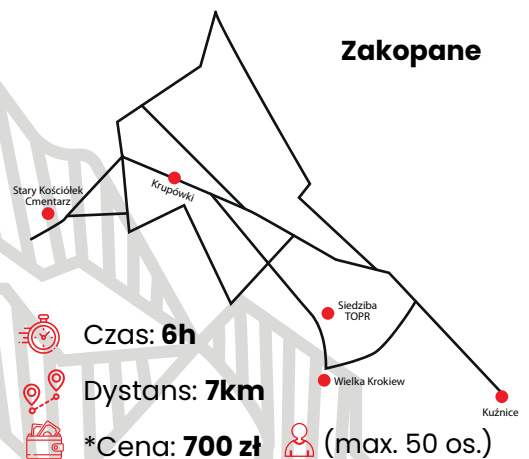


Bluza



Min. 1l wody

Zakopane



*Cena nie zawiera kosztów biletów wstępu, transportu oraz wypożyczenia wyposażenia. Wycieczka w języku angielskim / niemieckim dodatkowo płatna 150 zł.

Informujemy, że nie jesteśmy organizatorem turystyki i świadczymy jedynie usługi przewodnickie. Uczestnicy sami organizują i rozliczają transport, bilety wstępu, sprzęt oraz żywnienie. Ubezpieczenie nie jest wliczone w cenę, dlatego zalecamy wykupienie indywidualnego ubezpieczenia turystycznego, zwłaszcza na wypadek akcji ratunkowych w górach, które na Słowacji są płatne. Nasza odpowiedzialność ogranicza się do świadczenia usług przewodnickich i nie ponosimy odpowiedzialności za transport, bilety wstępu, żywnienie ani inne usługi realizowane przez podmioty zewnętrzne. Wycieczki górskie wiążą się z ryzykiem naturalnych zagrożeń terenowych, dlatego uczestnicy podejmują wycieczkę na własną odpowiedzialność. W przypadku wypadku w górach działamy zgodnie z zasadami ratownictwa, lecz nie odpowiadamy za zdarzenia losowe, takie jak wypadki drogowe, lawiny czy nagłe problemy zdrowotne uczestników. Zalecamy odpowiednie przygotowanie fizyczne oraz dostosowanie wyposażenia do charakteru trasy.

Wielki Kopieniec – Widokowa perła regli



Wielki Kopieniec (1328m n.p.m.) to idealne miejsce na letnią rodzinną wyprawę – malowniczy szlak prowadzi przez zacienione świerkowe lasy, aż na szczyt, skąd rozciąga się jedna z piękniejszych panoram na Tatrach. To doskonała propozycja na spokojną górską wędrówkę, odpowiednią zarówno dla dorosłych, jak i dzieci. **Wybierz tę wycieczkę, jeśli chcesz:**

- Spacerować leśnym szlakiem, ciesząc się cieniem drzew i zapachem górskiej przyrody.
- Zobaczyć różnice między Tatrami Wysokimi i Zachodnimi oraz dowiedzieć się więcej o ich budowie geologicznej.
- Spędzić aktywny dzień na świeżym powietrzu, odkrywając uroki letnich Tatr i tworząc wspomnienia, które pozostaną na długo.



Skala trudności



Wyposażenie Uczestnika



Plecak ~15l



Bluza



Kurtka



Prowiant



Min. 1.5l wody



Czas: 3,5h



Dystans: 6km



Przewyższenie: 450m



Spalone kalorie: ~ 600 kcal



***Cena: 800 zł (max. 50 os.)**

*Cena nie zawiera kosztów biletów wstępu, transportu oraz wypożyczenia wyposażenia. Wycieczka w języku angielskim / niemieckim dodatkowo płatna 150 zł.

Informujemy, że nie jesteśmy organizatorem turystyki i świadczymy jedynie usługi przewodnickie. Uczestnicy sami organizują i rozliczają transport, bilety wstępu, sprzęt oraz żywnienie. Ubezpieczenie nie jest wliczone w cenę, dlatego zalecamy wykupienie indywidualnego ubezpieczenia turystycznego, zwłaszcza na wypadek akcji ratunkowych w górach, które na Słowacji są płatne. Nasza odpowiedzialność ogranicza się do świadczenia usług przewodnickich i nie ponosimy odpowiedzialności za transport, bilety wstępu, żywnienie ani inne usługi realizowane przez podmioty zewnętrzne. Wycieczki górskie wiążą się z ryzykiem naturalnych zagrożeń terenowych, dlatego uczestnicy podejmują wycieczkę na własną odpowiedzialność. W przypadku wypadku w górach działamy zgodnie z zasadami ratownictwa, lecz nie odpowiadamy za zdarzenia losowe, takie jak wypadki drogowe, lawiny czy nagłe problemy zdrowotne uczestników. Zalecamy odpowiednie przygotowanie fizyczne oraz dostosowanie wyposażenia do charakteru trasy.

Morskie Oko – Najpiękniejsze jezioro




Morskie Oko przez wielu uważane za najpiękniejsze tatrzańskie jezioro, położone jest na wysokości 1395m n.p.m. W pobliżu brzegu znajduje się jedno z najpiękniejszych i najstarszych tatrzańskich schronisk. Wycieczka wiedzie wygodną drogą, która doprowadzi nas do jednego z najbardziej malowniczych zakątków Tatr. **Wybierz się na tę wycieczkę, jeśli pragniesz:**

- Posmakować widoków strzelistych turni Tatr z kawą ze schroniska w ręce.
- Dowiedzieć się, dlaczego zimą nie zawsze jest możliwe dojście do schroniska.
- Poznać historię Polski i rejonu – dużo nie brakowało, by Morskie Oko nie należało do Polski!



Skala trudności



Wyposażenie Uczestnika



Plecak ~15l



Bluza



Kurtka



Prowiant



Min. 1.5l wody



Czas: 6h



Dystans: 16km



Przewyższenie: 550m



Spalone kalorie: ~ 1200 kcal



***Cena: 800 zł (max. 50 os.)**

*Cena nie zawiera kosztów biletów wstępu, transportu oraz wypożyczenia wyposażenia. Wycieczka w języku angielskim / niemieckim dodatkowo płatna 150 zł.

Informujemy, że nie jesteśmy organizatorem turystyki i świadczymy jedynie usługi przewodnickie. Uczestnicy sami organizują i rozliczają transport, bilety wstępu, sprzęt oraz wyżywienie. Ubezpieczenie nie jest wliczone w cenę, dlatego zalecamy wykupienie indywidualnego ubezpieczenia turystycznego, zwłaszcza na wypadek akcji ratunkowych w górach, które na Słowacji są płatne. Nasza odpowiedzialność ogranicza się do świadczenia usług przewodnickich i nie ponosimy odpowiedzialności za transport, bilety wstępu, wyżywienie ani inne usługi realizowane przez podmioty zewnętrzne. Wycieczki górskie wiążą się z ryzykiem naturalnych zagrożeń terenowych, dlatego uczestnicy podejmują wycieczkę na własną odpowiedzialność. W przypadku wypadku w górach działamy zgodnie z zasadami ratownictwa, lecz nie odpowiadamy za zdarzenia losowe, takie jak wypadki drogowe, lawiny czy nagłe problemy zdrowotne uczestników. Zalecamy odpowiednie przygotowanie fizyczne oraz dostosowanie wyposażenia do charakteru trasy.

Dolina Pięciu Stawów – Odpoczynek pośród jezior



Dolina Pięciu Stawów Polskich to miejsce, gdzie historia spotyka się z dzikim pięknem natury. To jedno z najbardziej magicznych zakątków Tatr, z polodowcowymi jeziorami, nad którymi unosi się duch dawnych wypraw pasterskich i turystycznych. Wycieczka prowadzi przez Dolinę Roztoki, aż do majestatycznych stawów i najwyżej położonego schroniska w Polsce. **Wybierz się z nami, jeśli pragniesz:**

- Zanurzyć się w niesamowitych widokach Doliny Pięciu Stawów i poczuć potęgę Wielkiej Siklawy, jednego z najpiękniejszych wodospadów Tatr.
- Poczuj atmosferę dawnych czasów, słuchając opowieści o pierwszych taternikach i pasterzach, którzy odkrywali te tereny.
- Poznać historię najwyżej położonego schroniska w Polsce, które od 1876 roku gościło turystów i taterników, oferując schronienie w sercu tej malowniczej doliny.



Skala trudności



Wyposażenie Uczestnika



Plecak ~15l



Bluza



Kurtka



Prowiant



Min. 2l wody



Czas: 7h

Dystans: 16km

Przewyższenie: 800m

Spalone kalorie: ~1350 kcal

***Cena: 900 zł** (max. 50 os.)

*Cena nie zawiera kosztów biletów wstępu, transportu oraz wypożyczenia wyposażenia. Wycieczka w języku angielskim / niemieckim dodatkowo płatna 150 zł.

Informujemy, że nie jesteśmy organizatorem turystyki i świadczymy jedynie usługi przewodnickie. Uczestnicy sami organizują i rozliczają transport, bilety wstępu, sprzęt oraz wyżywienie. Ubezpieczenie nie jest wliczone w cenę, dlatego zalecamy wykupienie indywidualnego ubezpieczenia turystycznego, zwłaszcza na wypadek akcji ratunkowych w górach, które na Słowacji są płatne. Nasza odpowiedzialność ogranicza się do świadczenia usług przewodnickich i nie ponosimy odpowiedzialności za transport, bilety wstępu, wyżywienie ani inne usługi realizowane przez podmioty zewnętrzne. Wycieczki górskie wiążą się z ryzykiem naturalnych zagrożeń terenowych, dlatego uczestnicy podejmują wycieczkę na własną odpowiedzialność. W przypadku wypadku w górach działamy zgodnie z zasadami ratownictwa, lecz nie odpowiadamy za zdarzenia losowe, takie jak wypadki drogowe, lawiny czy nagłe problemy zdrowotne uczestników. Zalecamy odpowiednie przygotowanie fizyczne oraz dostosowanie wyposażenia do charakteru trasy.

Dolina Kościeliska – Urzekająca przyroda



Zapraszamy na wycieczkę do Doliny Kościeliskiej, jednej z najpiękniejszych i najbardziej malowniczych dolin tatrzańskich. Słynie z różnorodnych form skalnych, wąwozów, jaskiń i potoków. Jest to idealne miejsce dla tych, którzy pragną poczuć bliskość natury, zgłębić tutejszą historię górnictwa i pasterstwa. Świetna propozycja na trasę również dla rodzin z dziećmi. **Wybierz tę wycieczkę, jeśli chcesz:**

- Poznać geologię Tatr – jak powstały, kiedy, oraz co spowodowało, że są tak różnorodne.
- Doświadczyć, dotknąć i posmakować historii pasterstwa.
- Zobacz ślady górnictwa i hutnictwa oraz eksploruj tatrzańskie jaskinie!



Skala trudności



Wyposażenie Uczestnika



Plecak ~15l



Bluza



Czołówka
wymagana w jaskiniach



Kurtka



Prowiant



Min. 1.5l wody



Czas: 6h



Dystans: 12km



Przewyższenie: 400m



Spalone kalorie: ~ 900 kcal



***Cena: 800 zł** (max. 50 os.)

*Cena nie zawiera kosztów biletów wstępu, transportu oraz wypożyczenia wyposażenia. Wycieczka w języku angielskim / niemieckim dodatkowo płatna 150 zł.

Informujemy, że nie jesteśmy organizatorem turystyki i świadczymy jedynie usługi przewodnickie. Uczestnicy sami organizują i rozliczają transport, bilety wstępu, sprzęt oraz żywnienie. Ubezpieczenie nie jest wliczone w cenę, dlatego zalecamy wykupienie indywidualnego ubezpieczenia turystycznego, zwłaszcza na wypadek akcji ratunkowych w górach, które na Słowacji są płatne. Nasza odpowiedzialność ogranicza się do świadczenia usług przewodnickich i nie ponosimy odpowiedzialności za transport, bilety wstępu, żywnienie ani inne usługi realizowane przez podmioty zewnętrzne. Wycieczki górskie wiążą się z ryzykiem naturalnych zagrożeń terenowych, dlatego uczestnicy podejmują wycieczkę na własną odpowiedzialność. W przypadku wypadku w górach działamy zgodnie z zasadami ratownictwa, lecz nie odpowiadamy za zdarzenia losowe, takie jak wypadki drogowe, lawiny czy nagłe problemy zdrowotne uczestników. Zalecamy odpowiednie przygotowanie fizyczne oraz dostosowanie wyposażenia do charakteru trasy.

Zielony Staw Kieżmarski – Śladami pierwszych odkrywców



Rejon Zielonego Stawu Kieżmarskiego jest jednym z najbardziej urzekających zakątków Tatr Słowackich. Samo jezioro otoczone jest strzelistymi szczytami, takimi jak Jastrzębia Turnia, Czarny Szczyt i Kieżmarski Szczyt. Zielony Staw zachwyca swoim kolorem i spokojem, a droga do niego prowadzi przez lasy, gdzie można napawać się ciszą i pięknem przyrody. **Wybierz tę wycieczkę, jeśli chcesz:**

- Doświadczyć spokoju i magii Zielonego Stawu Kieżmarskiego, ukrytego pośród tatrzańskich turni.
- Usłyszeć opowieści o pierwszych wyprawach w Tatry, które odkrywały te dzikie tereny.
- Zobaczyć jedno z najbardziej imponujących szczytów Tatr Słowackich z bliska.



Skala trudności



Wyposażenie Uczestnika



Plecak ~15l



Bluza



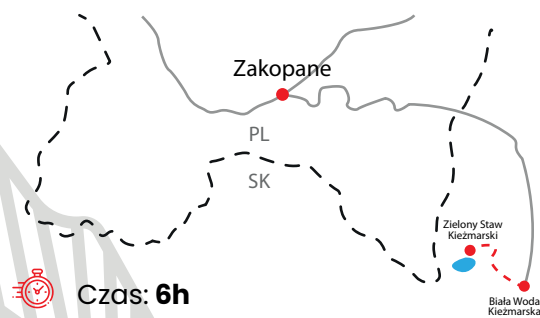
Kurtka



Prowiant



Min. 2l wody



Czas: 6h



Dystans: 16km



Przewyższenie: 650m



Spalone kalorie: ~1300 kcal



*Cena: 950 zł (max. 50 os.)

*Cena nie zawiera kosztów biletów wstępu, transportu oraz wypożyczenia wyposażenia. Wycieczka w języku angielskim / niemieckim dodatkowo płatna 150 zł.

Informujemy, że nie jesteśmy organizatorem turystyki i świadczymy jedynie usługi przewodnickie. Uczestnicy sami organizują i rozliczają transport, bilety wstępu, sprzęt oraz żywnienie. Ubezpieczenie nie jest wliczone w cenę, dlatego zalecamy wykupienie indywidualnego ubezpieczenia turystycznego, zwłaszcza na wypadek akcji ratunkowych w górach, które na Słowacji są płatne. Nasza odpowiedzialność ogranicza się do świadczenia usług przewodnickich i nie ponosimy odpowiedzialności za transport, bilety wstępu, żywnienie ani inne usługi realizowane przez podmioty zewnętrzne. Wycieczki górskie wiążą się z ryzykiem naturalnych zagrożeń terenowych, dlatego uczestnicy podejmują wycieczkę na własną odpowiedzialność. W przypadku wypadku w górach działamy zgodnie z zasadami ratownictwa, lecz nie odpowiadamy za zdarzenia losowe, takie jak wypadki drogowe, lawiny czy nagłe problemy zdrowotne uczestników. Zalecamy odpowiednie przygotowanie fizyczne oraz dostosowanie wyposażenia do charakteru trasy.

Giewont – Symbol Zakopanego

Giewont (1894m n.p.m.) to ikona Tatr i symbol Zakopanego, widoczny niemal z każdego zakątka miasta.

Szlak na Giewont nie należy do najłatwiejszych, szczególnie w ostatniej części, gdzie pokonujemy skaliste podejście przy pomocy łańcuchów. Widok z wierzchołka rekompensuje jednak wszystkie trudy – panorama Tatr i Podhala zapiera dech w piersiach. **Zdecyduj się na tę wycieczkę, jeśli chcesz:**

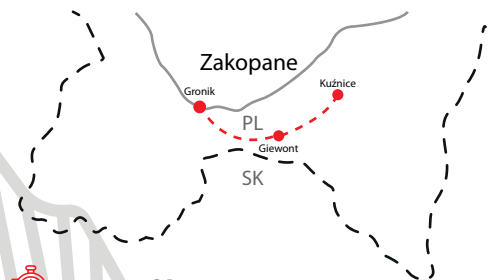
- Poczuć adrenalinę podczas wejścia na najbardziej rozpoznawalny szczyt Polski.
- Poznać legendy związane z Giewontem i dowiedzieć się, dlaczego nazywany jest "Śpiącym Rycerzem".
- Odkrywać unikalne formacje skalne Giewontu i poczuć niezwykłą atmosferę miejsca, które od wieków przyciągało wędrowców swoją tajemniczością i legendarną aurą.



Skala trudności



Wypożyczenie Uczestnika



- Czas: 8h**
 - Dystans: 12km**
 - Przewyższenie: 1000m**
 - Spalone kalorie: ~ 1350 kcal**
 - *Cena: 950 zł** (max. 20 os.)
- *Cena nie zawiera kosztów biletów wstępu, transportu oraz wypożyczenia wyposażenia. Wycieczka w języku angielskim / niemieckim dodatkowo płatna 150 zł.

Informujemy, że nie jesteśmy organizatorem turystyki i świadczymy jedynie usługi przewodnickie. Uczestnicy sami organizują i rozliczają transport, bilety wstępu, sprzęt oraz żywnienie. Ubezpieczenie nie jest wliczone w cenę, dlatego zalecamy wykupienie indywidualnego ubezpieczenia turystycznego, zwłaszcza na wypadek akcji ratunkowych w górach, które na Słowacji są płatne. Nasza odpowiedzialność ogranicza się do świadczenia usług przewodnickich i nie ponosimy odpowiedzialności za transport, bilety wstępu, żywnienie ani inne usługi realizowane przez podmioty zewnętrzne. Wycieczki górskie wiążą się z ryzykiem naturalnych zagrożeń terenowych, dlatego uczestnicy podejmują wycieczkę na własną odpowiedzialność. W przypadku wypadku w górach działamy zgodnie z zasadami ratownictwa, lecz nie odpowiadamy za zdarzenia losowe, takie jak wypadki drogowe, lawiny czy nagłe problemy zdrowotne uczestników. Zalecamy odpowiednie przygotowanie fizyczne oraz dostosowanie wyposażenia do charakteru trasy.

Czerwone Wierchy – Malownicza trasa

Jedna z najbardziej malowniczych i widokowych tras w całych Tatrach – wiedzie grzbietem 4 szczytów położonych powyżej 2000m n.p.m.: Ciemniaka, Krzesanicy, Małotęczniaka i Kopy Kondrackiej. W jej trakcie będziesz miał/-a możliwość podziwiania zarówno turni Tatr Wysokich, jak i łagodniejszych zboczy Tatr Zachodnich. **Jest to doskonała wycieczka, jeśli:**

- Marzy Ci się górską wędrówką z pięknymi widokami.
- Chcesz się dowiedzieć co Czerwone Wierchy mają wspólnego z serem szwajcarskim.
- Pragniesz skupić się na walorach przyrodniczych Tatr – wraz z przewodnikiem będziesz wypatrywał zwierząt i unikatowych roślin.



Skala trudności



Wypożyczenie Uczestnika



Plecak ~30l



Bluza



Kurtka



Czapka i rękawiczki



Chusta wielofunkcyjna



Buty trekkingowe



Termos z herbatą



Prowiant



Min. 1.5l wody



Czas: 9h



Dystans: 16km



Przewyższenie: 1400m



Spalone kalorie: ~1850 kcal



***Cena: 1000 zł (max. 20 os.)**

*Cena nie zawiera kosztów biletów wstępu, transportu oraz wypożyczenia wyposażenia. Wycieczka w języku angielskim / niemieckim dodatkowo płatna 150 zł.

Informujemy, że nie jesteśmy organizatorem turystyki i świadczymy jedynie usługi przewodnickie. Uczestnicy sami organizują i rozliczają transport, bilety wstępu, sprzęt oraz wyżywienie. Ubezpieczenie nie jest wliczone w cenę, dlatego zalecamy wykupienie indywidualnego ubezpieczenia turystycznego, zwłaszcza na wypadek akcji ratunkowych w górach, które na Słowacji są płatne. Nasza odpowiedzialność ogranicza się do świadczenia usług przewodnickich i nie ponosimy odpowiedzialności za transport, bilety wstępu, wyżywienie ani inne usługi realizowane przez podmioty zewnętrzne. Wycieczki górskie wiążą się z ryzykiem naturalnych zagrożeń terenowych, dlatego uczestnicy podejmują wycieczkę na własną odpowiedzialność. W przypadku wypadku w górach działamy zgodnie z zasadami ratownictwa, lecz nie odpowiadamy za zdarzenia losowe, takie jak wypadki drogowo, lawiny czy nagłe problemy zdrowotne uczestników. Zalecamy odpowiednie przygotowanie fizyczne oraz dostosowanie wyposażenia do charakteru trasy.

Kozi Wierch – Obłądana panorama

Kozi Wierch (2291m n.p.m.) to najwyższy szczyt leżący w całości po polskiej stronie Tatr. Wejście na niego dostarcza niezapomnianych wrażeń i stanowi świetne wyzwanie dla średniozaawansowanych turystów. Szlak wiedzie przez malowniczą Dolinę Pięciu Stawów, a końcowy odcinek wymaga pewności w poruszaniu się po skalnym terenie. Ze szczytu rozciąga się jedna z najpiękniejszych panoram w Tatrach!

Wybierz tę wycieczkę, jeśli chcesz:

- Wejść na najwyższy szczyt położony w całości w Polsce.
- Podziwiać zapierające dech w piersiach widoki na Dolinę Pięciu Stawów i Dolinę Gąsienicową.
- Spróbować swoich sił na wymagającym szlaku bez sztucznych ułatwień.



Skala trudności



Wypożyczenie Uczestnika



- Czas: 10h**
 - Dystans: 20km**
 - Przewyższenie: 1400m**
 - Spalone kalorie: ~ 2800 kcal**
 - *Cena: 1100 zł** (max. 20 os.)
- *Cena nie zawiera kosztów biletów wstępu, transportu oraz wypożyczenia wyposażenia. Wycieczka w języku angielskim / niemieckim dodatkowo płatna 150 zł.

Informujemy, że nie jesteśmy organizatorem turystyki i świadczymy jedynie usługi przewodnickie. Uczestnicy sami organizują i rozliczają transport, bilety wstępu, sprzęt oraz wyżywienie. Ubezpieczenie nie jest wliczone w cenę, dlatego zalecamy wykupienie indywidualnego ubezpieczenia turystycznego, zwłaszcza na wypadek akcji ratunkowych w górach, które na Słowacji są płatne. Nasza odpowiedzialność ogranicza się do świadczenia usług przewodnickich i nie ponosimy odpowiedzialności za transport, bilety wstępu, wyżywienie ani inne usługi realizowane przez podmioty zewnętrzne. Wycieczki górskie wiążą się z ryzykiem naturalnych zagrożeń terenowych, dlatego uczestnicy podejmują wycieczkę na własną odpowiedzialność. W przypadku wypadku w górach działamy zgodnie z zasadami ratownictwa, lecz nie odpowiadamy za zdarzenia losowe, takie jak wypadki drogowe, lawiny czy nagłe problemy zdrowotne uczestników. Zalecamy odpowiednie przygotowanie fizyczne oraz dostosowanie wyposażenia do charakteru trasy.

Kościelec – Majestatyczny góra

Jedna z najbardziej ikonicznych tatrzańskich gór – Kościelec (2155m n.p.m.). Wejdiesz na niego z przełęczy Karb. Szlak o tyle trudny, że nie posiada żadnych sztucznych ułatwień – liczy się tylko siła Twoich rąk i nóg oraz odporność na lęk wysokości! **Wybierz się z nami na tę wycieczkę, jeśli chcesz:**

- Zaznać trudniejszych tatrzańskich szlaków – Kościelec na początek będzie jednym z lepszych wyborów!
- Zobaczyć Dolinę Gąsienicową, z jej wszystkimi stawami, z wyjątkowej, wysoko położonej perspektywy.
- Nauczyć się poruszania po tatrzańskim granicie z doświadczonym przewodnikiem.



Skala trudności



Wyposażenie Uczestnika



- Czas: 9h**
- Dystans: 17km**
- Przewyższenie: 1400m**
- Spalone kalorie: ~1900 kcal**
- *Cena: 1200 zł** (max. 10 os.)

*Cena nie zawiera kosztów biletów wstępu, transportu oraz wypożyczenia wyposażenia. Wycieczka w języku angielskim / niemieckim dodatkowo płatna 150 zł.

Informujemy, że nie jesteśmy organizatorem turystyki i świadczymy jedynie usługi przewodnickie. Uczestnicy sami organizują i rozliczają transport, bilety wstępu, sprzęt oraz żywnienie. Ubezpieczenie nie jest wliczone w cenę, dlatego zalecamy wykupienie indywidualnego ubezpieczenia turystycznego, zwłaszcza na wypadek akcji ratunkowych w górach, które na Słowacji są płatne. Nasza odpowiedzialność ogranicza się do świadczenia usług przewodnickich i nie ponosimy odpowiedzialności za transport, bilety wstępu, żywnienie ani inne usługi realizowane przez podmioty zewnętrzne. Wycieczki górskie wiążą się z ryzykiem naturalnych zagrożeń terenowych, dlatego uczestnicy podejmują wycieczkę na własną odpowiedzialność. W przypadku wypadku w górach działamy zgodnie z zasadami ratownictwa, lecz nie odpowiadamy za zdarzenia losowe, takie jak wypadki drogowe, lawiny czy nagłe problemy zdrowotne uczestników. Zalecamy odpowiednie przygotowanie fizyczne oraz dostosowanie wyposażenia do charakteru trasy.

Rysy – Najwyższy szczyt Polski

Zapraszamy na wycieczkę z nami na najwyższy szczyt Polski – Rysy (2499m n.p.m.). Droga wiedzie przez Morskie Oko i tajemniczy Czarny Staw pod Rysami. W górnej części szlak staje się wyzwaniem – robi się naprawdę stromo i pokonuje się go przy pomocy łańcuchów. Wycieczka jest długa, ale widoki wynagradzają trudy wędrówki! **Zdecyduj się na tę wycieczkę, jeśli chcesz:**

- Poczuć satysfakcję i dumę z wejścia na najwyższy szczyt Polski!
- Zobaczyć Morskie Oko z innej perspektywy.
- Pokonać własne ograniczenia i poczuć smak prawdziwej przygody pod okiem przewodnika, który zadba o Twoje bezpieczeństwo!



Skala trudności



Wyposażenie Uczestnika



- Czas: 9h**
- Dystans: 26km**
- Przewyższenie: 1850m**
- Spalone kalorie: ~ 2700 kcal**
- *Cena: 1250 zł (max. 5 os.)**

*Cena nie zawiera kosztów biletów wstępu, transportu oraz wypożyczenia wyposażenia. Wycieczka w języku angielskim / niemieckim dodatkowo płatna 150 zł.

Informujemy, że nie jesteśmy organizatorem turystyki i świadczymy jedynie usługi przewodnickie. Uczestnicy sami organizują i rozliczają transport, bilety wstępu, sprzęt oraz żywnienie. Ubezpieczenie nie jest wliczone w cenę, dlatego zalecamy wykupienie indywidualnego ubezpieczenia turystycznego, zwłaszcza na wypadek akcji ratunkowych w górach, które na Stowacji są płatne. Nasza odpowiedzialność ogranicza się do świadczenia usług przewodnickich i nie ponosimy odpowiedzialności za transport, bilety wstępu, żywnienie ani inne usługi realizowane przez podmioty zewnętrzne. Wycieczki górskie wiążą się z ryzykiem naturalnych zagrożeń terenowych, dlatego uczestnicy podejmują wycieczkę na własną odpowiedzialność. W przypadku wypadku w górach działamy zgodnie z zasadami ratownictwa, lecz nie odpowiadamy za zdarzenia losowe, takie jak wypadki drogowe, lawiny czy nagłe problemy zdrowotne uczestników. Zalecamy odpowiednie przygotowanie fizyczne oraz dostosowanie wyposażenia do charakteru trasy.

Szlakiem 3 Słowackich Zamków: Lubowla, Kieżmark, Spisz



Czy wiesz, ile tajemnic kryje słowacki Spisz? Zamki Lubowelski, Kieżmarski i Spiski to nie tylko majestatyczne budowle, ale świadkowie dawnych intryg i historii regionu. Zwiedzanie zaczniemy od Zamku Lubowelskiego, poznamy Zamek Kieżmarski strzegący niegdyś szlaku handlowego, a zakończymy na Zamku Spiskim, jednym z największych w Europie. **To idealna propozycja, jeśli chcesz:**

- Odkryć niezwykle historie królewskich rodów i tajemnice średniowiecznych zamków.
- Podziwiać jedno z najpiękniejszych widoków w regionie Spisza i Pienin.
- Dowiedzieć się, jak zamki wpływały na życie lokalnych mieszkańców przez wieki.



Skala trudności



Wyposażenie Uczestnika



Plecak ~10l



Bluza



Kurtka



Prowiant



Min. 1l wody



Czas: 10h

***Cena: 900 zł** (max. 50 os.)

*Cena nie zawiera kosztów biletów wstępu, transportu oraz wypożyczenia wyposażenia. Wycieczka w języku angielskim / niemieckim dodatkowo płatna 150 zł.





Informujemy, że nie jesteśmy organizatorem turystyki i świadczymy jedynie usługi przewodnickie. Uczestnicy sami organizują i rozliczają transport, bilety wstępu, sprzęt oraz żywnienie. Ubezpieczenie nie jest wliczone w cenę, dlatego zalecamy wykupienie indywidualnego ubezpieczenia turystycznego, zwłaszcza na wypadek akcji ratunkowych w górach, które na Słowacji są płatne. Nasza odpowiedzialność ogranicza się do świadczenia usług przewodnickich i nie ponosimy odpowiedzialności za transport, bilety wstępu, żywnienie ani inne usługi realizowane przez podmioty zewnętrzne. Wycieczki górskie wiążą się z ryzykiem naturalnych zagrożeń terenowych, dlatego uczestnicy podejmują wycieczkę na własną odpowiedzialność. W przypadku wypadku w górach działamy zgodnie z zasadami ratownictwa, lecz nie odpowiadamy za zdarzenia losowe, takie jak wypadki drogowe, lawiny czy nagłe problemy zdrowotne uczestników. Zalecamy odpowiednie przygotowanie fizyczne oraz dostosowanie wyposażenia do charakteru trasy.



TatrActive

SPĘDZAJ Z NAMI CZAS AKTYWNIĘ!

Wycieczki **LATEM I ZIMĄ (piesze i skiturowe)**
Z LICENCJONOWANYMI PRZEWODNIKAMI
po Tatrach, Zakopanem i Podtatrzu!

-
-  +48 **508 710 246** **Łukasz**
 -  +48 **508 710 321** **Karolina**
 -  **tatractive@outlook.com**
 -  **TatrActive**
 -  **@tatractive**
 -  **www.tatractive.pl**

UCZYMY TEŻ JEŹDZIĆ NA NARTACH!

WE SPEAK **ENGLISH** | WIR SPRECHEN **DEUTSCH**